

















- |            |  |
|------------|--|
| <b>(S)</b> | STAMBENA NAMENA  |
| <b>(M)</b> | MJEŠOVITA NAMENA<br>prečelno stambena- M1, prečelno stambena i centralnim sadržajima- M1c<br>prečelno poslovna- A2 |
| <b>(D)</b> | JAVNA DRUŠTVENA NAMENA<br>uprava- D1, zgrade i D2, zgrade- D3<br>prečelno- D4, škole- D5 kultura- D7, djeca- D8    |
| <b>(G)</b> | GOSPODARSKA NAMENA- POSLOVNA SA PROIZVODNIM SADRŽAJIMA<br>prečelno industrijska- I1                                |
| <b>(K)</b> | GOSPODARSKA NAMENA- POSLOVNA NAMENA<br>prečelno trgovinska- K2   |
| <b>(T)</b> | UGOSTITELJSKO - TURISTIČKA NAMENA<br>hotel- T1   |
| <b>(R)</b> | ŠPORTSKO REKREACIJSKA NAMENA<br>rekreacija- R2   |
| <b>(Z)</b> | JAVNE ZELENE POVRŠINE<br>javni put- Z1, igralište- Z2, otv- Z3   |
| <b>(Z)</b> | ZASTITNE ZELENE POVRŠINE   |

- |   |  |
|---|--|
|  | UGOSTITELJSKO - TURISTIČKA NAMENA<br>Hotel - T1, turistička naselja - T2, kamp - T3                            |
|  | GOSPODARSKA NAMENA - POSLOVNA NAMENA<br>poslovne izdanje - K1, predjeto trgovacka - K2, komunalno servisa - K3 |
|  | JAVNA I DRUŠTVENA NAMENA<br>vjerka - D8  |
|  | ŠPORTSKO REKREACIJSKA NAMENA<br>sport - R1, rekreacija - R2, kupiste i rekreacija - R3<br>urodne plote - R4    |
|  | ZAŠTITNE ZELENE POVRŠINE   |
|  | GROBLJE  |
|  | POVRŠINE INFRASTRUKTURNIH SUSTAVA<br>Aerodrom - IS1, crpna stanica i uređaj za podizanje - IS2                 |

- | Ceste, ulice i javne prometne površine  |                                  |
|---|----------------------------------|
|  | GLAVNA MJEŠTNA CESTA / ILI ULICA |
|  | SABIRNA ULICA                    |
|  | OSTALE ULICE                     |
|  | KOLNO PJEŠAČKE ULICE             |
|  | AUTOBUSNI KOLODVOR               |
|  | PARKIRALIŠTE                     |
|  | GARAŽA                           |
|  | BENZINSKA POSTAJA                |
|  | PJEŠAČKE STAZE                   |
|  | OBALNA ŠETNICA                   |
|  | PJEŠAČKA ZONA CENTRA             |
|  | TRGOVI                           |

- planirani dijelovi luke:
- |   |   |
|---|---|
|    | MORSKA LUKA OTVORENA ZA JAVNI PROMET<br>ZUPANIŠKOG ZNAČAJA                      |
|   | OPERATIVNO DIO LUKE   |
|  | KOMUNALNO DIO LUKE  |
|  | NAUČIČKI DIO LUKE   |
|  | MORSKA LUKA POSEBNE NAMJENE LOKALNOG ZNAČAJA<br>ZA DIJELATNOST: brodogradiliste |
|  | GRANIČNI POMORSKI PRIJELAZ<br>međunarodni - sezonski II kategorije              |

-  HELIDROM
  - More**
  -  REKREACIJSKO PODRUČJE
  -  OSTALE MORSKE POVRŠINE

**OBUH VAT DIJELA UPU KOJI SE STAVLJA IZVAN SNAGE**

# STAVLJANJE IZVAN SNAGE DIJELA UPU NASELJA CRES - GRAĐEVINSKIH PODRUČJA NASELJA NA7 I POVRŠINA IZDOVOJENIH NAMJEN

[illegible]